




MIEJSCOWOŚĆ : Czersk - Rytel  
 OBIEKT : Trasa rowerowa  
 NR UMOWY : 189/10

Głębokość w m p.p.t.			Przebieg warstw	Nazwa gruntu	Głębokość zwierciadła wody m p.p.t.	Wilgotność	Stan gruntu
Skala 1 : 100		Symbol gruntu					
OTWÓR NR 07					Rzędna ~ 133,7 m n.p.m.		
0	Gb	0,5	Gleba, brunatna	Piasek drobny przewarstwiony piaskiem średnim, brązowy	 1,2	w	szg
1	Pd//Ps	1,2				nw	szg
2	Pd//Ps	3,0	Piasek drobny przewarstwiony piaskiem średnim, brązowy				
3							
OTWÓR NR 08					Rzędna ~ 136,9 m n.p.m.		
0	Gb	0,5	Gleba, brunatna	Piasek drobny, brązowy			
1						w	szg
2	Pd	3,0					
3							
OTWÓR NR 09					Rzędna ~ 137,0 m n.p.m.		
0	Gb	0,3	Gleba, brunatna	Piasek drobny, szary Piasek drobny, brązowy Piasek drobny, szary Piasek gliniasty, szary	 0,8	w	szg
	Pd	0,6				nw	szg
1	Pd	1,1				nw	szg
	Pd	1,3				w	mpl
2	Pg	2,0					
3	Gp	3,0	Gлина piaszczysta, szary			w	pl
OTWÓR NR 09"					Rzędna ~ 138,2 m n.p.m.		
0	Gb	0,1	Gleba, brunatna	Piasek drobny, jasnobrązowy	 1,7	w	szg
1	Pd	1,5				w	
2	Pd	3,5	Piasek drobny, jasnoszary			nw	szg
3							
4	Pd//Pg	4,0	Piasek drobny przewarstwiony piaskiem gliniastym, brązowy			nw	szg
5	Gp	5,0	Gлина piaszczysta, brązowa			w	pl
OTWÓR NR 10					Rzędna ~ 142,7 m n.p.m.		
0	Gb	0,2	Gleba, brunatna	Piasek drobny, brązowy			
1	Pd	0,8				w	szg
2	Pd//Ps	3,0	Piasek drobny przewarstwiony piaskiem średnim, jasnobrązowy			w	szg
3							